





Titolo	Mappatura acustica strategica del Comune di Ravenna				Versione	Mappatura acustica strategica	Note:	Scala:	1:15.000	<div>Edifici Destinazione d'uso</div> <div><div><div>Scuole, Ospedali, Case di cura</div><div>Residenziali</div><div>Altro</div></div><div><div>Barriere acustiche</div><div>Confini</div><div>Strade</div><div>Ferrovie</div></div></div> <div><div>Livelli di rumore in dB(A)</div><div><div><div>< 40</div><div>40-45</div><div>45-50</div><div>50-55</div></div><div><div>55-60</div><div>60-65</div><div>65-70</div><div>70-75</div><div>> 75</div></div></div></div> <div><div>Ravenna</div><div></div></div> <div><div><div>A1</div><div>A2</div><div>B1</div><div>B2</div><div>C1</div><div>C2</div></div><div></div></div> <div><div>N</div><div>W</div><div>E</div><div>S</div><div></div></div>
Oggetto	Indicatore Lnight simulato ad un'altezza pari a 4 m dal livello del terreno				COMUNE	RAVENNA	Modello acustico realizzato con il software LimA vers. 2022.01			
Sorgenti analizzate	Sorgenti stradali	Sorgenti ferroviarie	Sorgenti industriali	Autore				Data:	31/03/2022	